

T.C.
NİĞDE VALİLİĞİ
KISA TANITIM





İLİN TARİHÇESİ

Dünyanın en eski şehirlerinden biri olan Niğde, klasik çağlarda Kapadokya adı verilen bölgededir. Niğde, M.Ö. 4000 ile M.S. 2000 olmak üzere 6000 yıllık bir tarihe sahiptir.

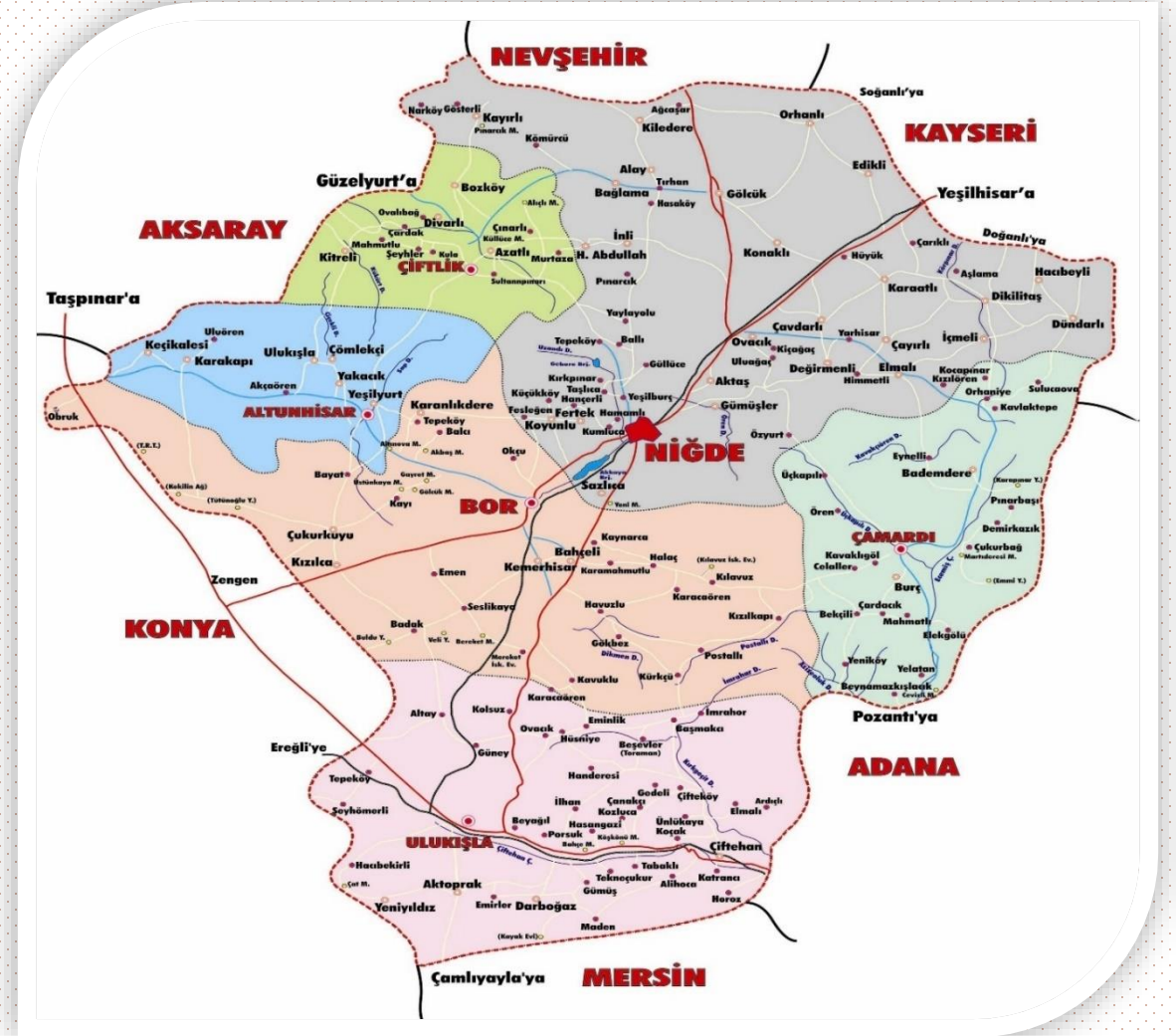
Hitit, Frig, Pers, Makedonya Krallığı, Kapadokya Krallığı, Roma, Bizans, Selçuklu, Eretna Beyliği, Karamanoğulları Beyliği ve Osmanlı Devleti hüküm sürmüştür.





İLİN İDARİ YAPISI

İlçe Sayısı	6
Belde Sayısı	29
Köy Sayısı	132
Mahalle Sayısı	138





İLİN NÜFUS YAPISI

- İLİN NÜFUSU: 352.727
- ÜLKEDEKİ NÜFUS SIRALAMASI: 54
- NÜFUS YOĞUNLUĞU: 48
- NÜFUS ARTIŞ HIZI: ‰3,6

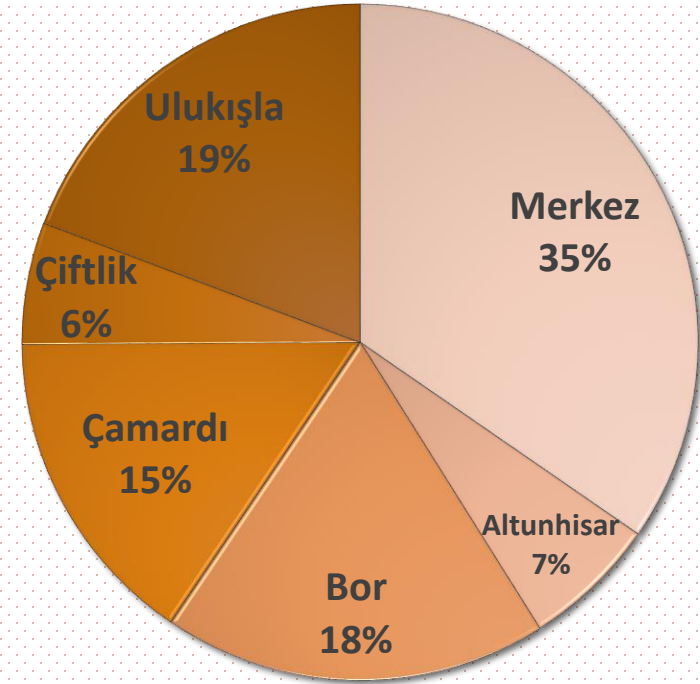
İLÇELER	Toplam Nüfus	Merkez Nüfusu	Köy/Belde Nüfusu
Merkez İlçe	220.277	141.010	79.267
Altunhisar	12.906	3.233	9.673
Bor	60.561	41.563	18.998
Çamardı	12.565	3.564	9.001
Çiftlik	27.276	4.334	22.942
Ulukışla	19.142	5.781	13.361
Toplam	352.727	199.485	153.242



İLİN COĞRAFİ YAPISI

İlçe Adı	Yüzölçümü (Km ²)
Merkez	2.669,23
Altunhisar	502,85
Bor	1.432,61
Çamardı	1.204,36
Çiftlik	453,70
Ulukışla	1.502,47
Toplam	7.795,22

İlçe Yüzölçümlerinin İl Genelinde Oranları



■ Merkez ■ Altunhisar ■ Bor ■ Çamardı ■ Çiftlik ■ Ulukışla



KÜLTÜR – TURİZM (1)

KÜLTÜREL MİRAS

Niğde, çok çeşitli uygarlıklara ev sahipliği yapmıştır. Antik kentleri, ören yerleri, tarihi ve doğal sit alanları ile zengin bir tarihi mirasa sahiptir. İlimiz özellikle Selçuklu, Roma Bizans ve Osmanlı dönemine ait önemli tarihi eserleri barındırmaktadır.


- Kemerhisar Su Kemerleri
 - Gümüşler Manastırı
 - Alaaddin Camii
 - Öküz Mehmet Paşa Kervansarayı
- Bunlardan bir kaçıdır.



KEMERHİSAR SU KEMERLERİ



GÜMÜŞLER MANASTIRI



ALAADDİN CAMİİ



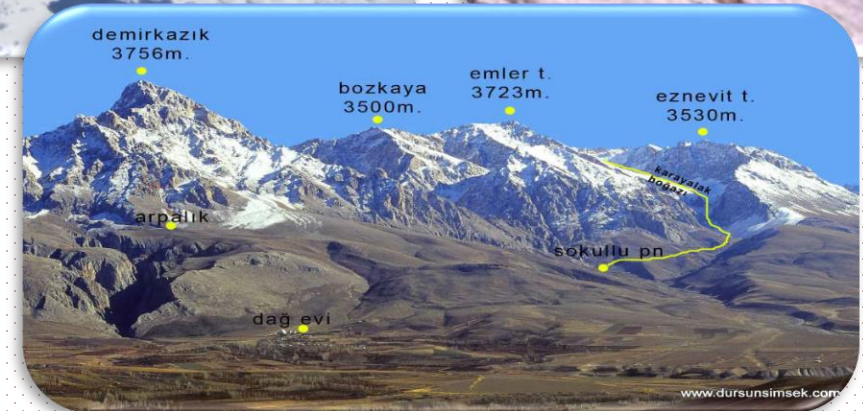
ÖKÜZ MEHMET PAŞA KERVANSARAYI



KÜLTÜR – TURİZM (2)

DAĞCILIK TURİZMİ

- 1995 yılında Milli Park ilan edilen Aladağlar'ın 11.464 hektarı Niğde sınırları içerisindedir.
- Milli Park içerisinde Demirkazık Zirvesi, Yedi Göller, Hacer Ormanı gibi doğal güzellikler bulunmaktadır.
- **Dünyada ötmeyen tek kurbağa türü** olan Toros Kurbağası (**Rana Holtzi**) yalnızca İlimiz Ulukışla ilçesi sınırları içerisindeki Bolkar Dağlarında 2.560 metre yükseklikteki Eğrigöl, Karagöl ve Çiniligöl'de yaşamaktadır.
- Bu bölgelerde dağcılık ve doğa yürüyüşü başta olmak üzere çeşitli turizm etkinlikleri düzenlenmektedir.





KÜLTÜR – TURİZM (3)

TERMAL TURİZM

İlimizde sağlık turizmi açısından önemli sayılabilecek nitelikte iki önemli merkez bulunmaktadır.

➤ Çiftehaneler

- Su sıcaklığı 49C – 52C.
- Banyo ve içme kürlerine elverişli olan bu sular, romatizma, sinirsel hastalıklar, deri hastalıkları, beslenme bozukluğu gibi hastalıklara olumlu etki yapar.
- Küvet ve havuz banyosu, ışın ve fizik tedavi gibi uygulamalar yapılmaktadır.

• Faaliyet Gösteren Tesisler

- * Fizik Tedavi ve Rehabilitasyon Merkezi
- * Günübirlik Tesisler
- * Çiftehan Devremülk Tesisleri
- * Termal Hamam ve Dükkanlar

➤ Narlıgöl Termal Turizm Merkezi

- Su sıcaklığı 48 °C
- Banyo ve içme kürlerine elverişli olan bu sular, romatizma, sinirsel hastalıklar, deri hastalıkları, beslenme bozukluğu gibi hastalıklara olumlu etki yapar.





EĞİTİM

Okullaşma Oranları (2017-2018 Eğitim-Öğretim Yılı)		
Kurum	Yaş Grubu	Okullaşma Oranı
Okul Öncesi	3-5 Yaş	35,28
	4-5 Yaş	47,54
	5 Yaş	66,54
İlkokul		91,15
Ortaokul		96,90
Ortaöğretim		80,01

	Okul Sayısı	Öğretmen Sayısı	Öğrenci Sayısı
Anaokulu	17	306	5.845
İlkokul	170	1.177	22.024
Ortaokul	138	1.591	25.312
Ortaöğretim	60	1.359	19.445
İL-İLÇE MEM, HEM, RAM, BİLSEM.	20	89	-
TOPLAM	405	4.522	72.626



NIĞDE ÖMER HALİSDEMİR ÜNİVERSİTESİ

- Kuruluş Yılı : **1992**
- Fakülte Sayısı : **10**
- Meslek Y. Okulu : **6**
- Konservatuar : **1**
- Yüksekokul : **3**
- Enstitü : **3**
- Akademik Personel : **929**
- Öğrenci Sayısı : **28.050**

Ayrıca **8** yabancı uyruklu öğretim elemanı, **596** yabancı uyruklu öğrencisi bulunmaktadır.





SAĞLIK

- 893 yatak kapasiteli,
- 1 adet Eğitim Araştırma Hastanesi, 1 adet Dal Hastanesi (Bor Fizik Tedavi ve Rehabilitasyon), 5 Devlet Hastanesi ve 1 Özel Hastane olmak üzere toplam 8 hastane,
- 1 adet Ağız Diş Sağlığı Merkezi,
- 50 Aile Sağlığı Merkezi,
- 116 Aile Hekimliği Birimi,
- 63 Sağlık Evi,
- 21 Acil Sağlık Hizmetleri İstasyonu,
- 6 Toplum Sağlığı Merkezi bulunmaktadır.
- 1 profesör, 17 yardımcı doçent, 149 uzman hekim ve 210 pratisyen hekim bulunmaktadır.

Niğde Ömer Halisdemir Üniversitesi Eğitim ve Araştırma Hastanesi





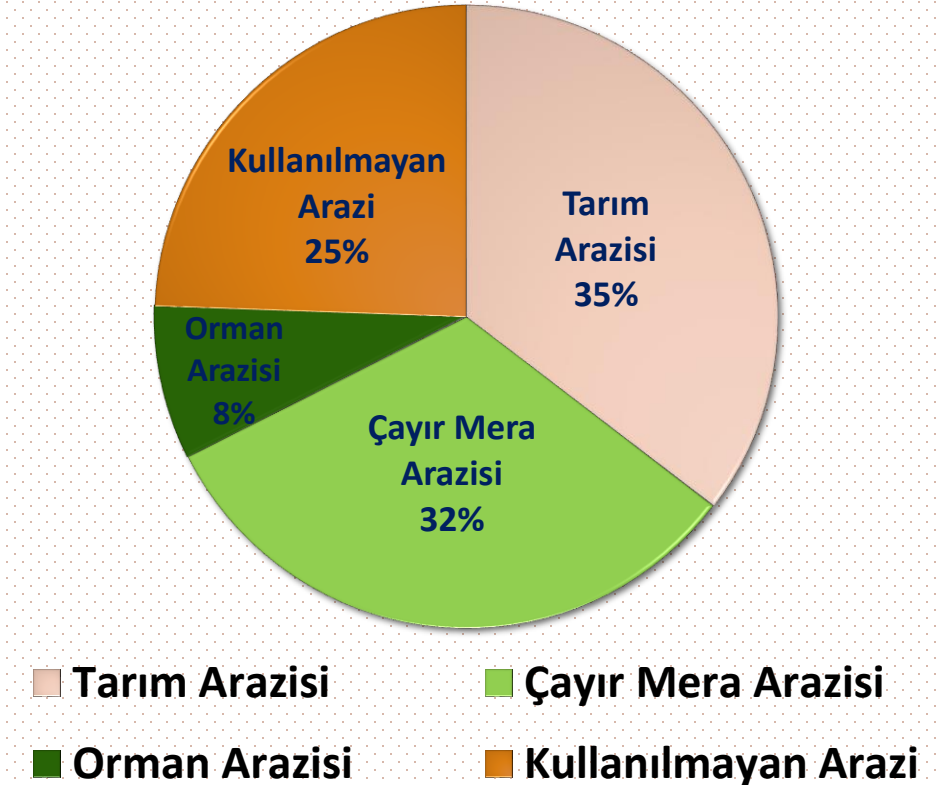
TARIM

2016 yılı TÜİK verilerine göre üretim miktarları bakımından ilimiz Türkiye üretiminde:

- Patateste 1.
- Lahana 2.
- Çavdarda 2.
- Elmada 3.
- Kuru Fasulyede 4.
- Nektarinde 6.
- Çerezlik Kabakta 8.
- Kirazda 9. sırada yer almaktadır.

Arazi Dağılımı	Ha
Tarım Arazisi	275.783
Çayır Mera Arazisi	251.053
Orman Arazisi	62.161
Kullanılmayan Arazi	190.525
Toplam	779.522

İl Arazi Varlığı Dağılımı





HAYVANCILIK

- ✓ 2016 yılı TÜİK verilerine göre İlimiz, Türkiye genelinde;
 - Kültür ırkı büyükbaş hayvan sayısı bakımından 18.
 - Küçükbaş hayvan sayısı bakımından 32.
 - Büyükbaş hayvan süt üretimi bakımından 25. sırada yer almaktadır.


- ✓ Ayrıca 40.595 fenni kovandan 500 tonluk bal üretimi yapılmıştır.

- ✓ Niğde;
 - Kişi başına tarımsal üretim değeri bakımından 5. sırada,
 - Toplam tarımsal üretim değeri bakımından 26. sırada yer almaktadır.



ORMAN

- ✓ İlimizin orman varlığı 62.161 ha olup, arazi varlığının **%8**'ini kapsamaktadır. (Türkiye ortalaması %28,6)
- ✓ **2017 yılında;**
 - 400 ha. alanda ağaçlandırma çalışması
 - 203 ha alanda rehabilitasyon çalışması
 - 2.200 ha. alanda toprak muhafaza ve erozyon kontrol çalışması yapılmıştır.
- ✓ Bu sahalara 735.500 adet fidan dikimi ve 24,5 ton sedir tohum ekimi yapılmıştır.
- ✓ 360 da alanda 28.800 adet badem tohumu ekimi yapılmıştır.





SANAYİ

2 adet OSB ve 1 adet teknopark bulunmaktadır.

Organize Sanayi Bölgeleri	Bulunduğu İlçe	Kuruluş Yılı	Kapladığı alan	İşletme Sayısı	İstihdam
Niğde Organize Sanayi Bölgesi	Merkez	1985	420 Hek.	89	3.800
Bor Karma Organize Sanayi Bölgesi	Bor	1992	700 Hek.	76	1.019

- ✓ İlimizde Sanayi Sicil Sistemine kayıtlı 411 sanayi kuruluşu bulunmaktadır.
- ✓ İlimizde öne çıkan sektörler;
 - Tekstil ürünleri imalatı (%31),
 - Gıda ürünleri imalatı (%26),
 - Plastik, kimyasal ürünler ve geri dönüşüm sanayi (%14),
 - Madencilik ve taş ocakçılığı (%12) olarak belirlenmiştir.



İSTİHDAM DURUMU

YILLAR	İŞE YERLEŞTİRİLEN SAYISI			
	KADIN	ERKEK	ENGELLİ	TOPLAM
2012	640	1.858	77	2.575
2013	748	1.993	110	2.851
2014	906	2.451	109	3.466
2015	949	2.735	113	3.797
2016	772	2.199	88	3.059
2017	788	3.031	68	3.886

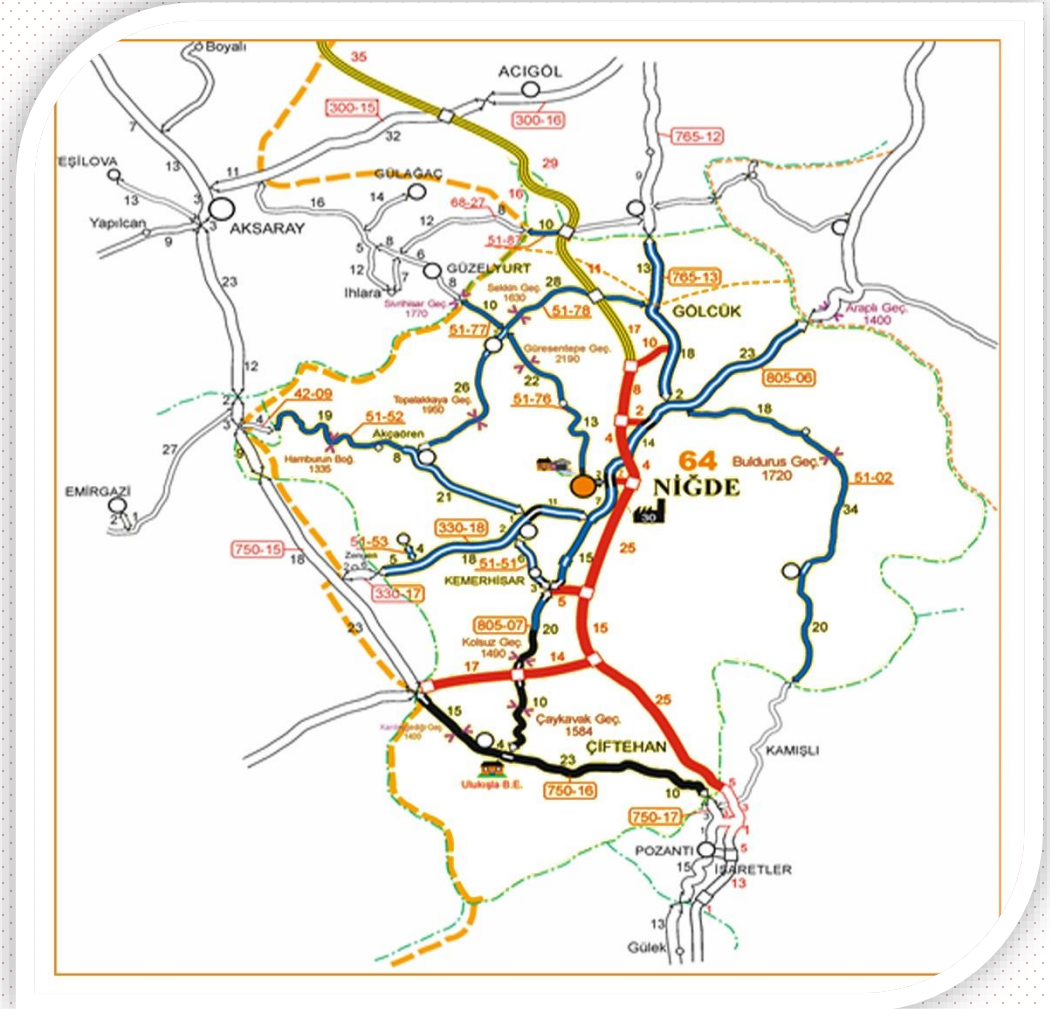
- 2017 yılı sonu itibari ile toplam **10.598** kayıtlı işsiz olduğu tespit edilmiştir. (İşsizlik Oranı Türkiye Ortalaması %10.9, TR71 Ortalaması %13.4)
- İlimizde yürütülen İstihdam Seferberliği ile;
 - TYP kapsamında 2017 yılı içerisinde **97 programda 2.579 kişi** istihdam edilmiştir.
 - İşbaşı eğitim programı kapsamında 2017 yılı içerisinde **583 programda 1.114 katılımcı** istihdam edilmiştir.








ULAŞTIRMA 1

KARAYOLLARI

YOL BİLGİSİ	
Devlet Yolu	220 km
İl Yolu	246,1 km
Otoyol	133,5 km
Toplam Yol Ağı	599,6 km



	BETON ASFALT YOLLAR		OTOYOLLAR
	TEK YOLLAR		YAPIMI DEVAM EDEN OTOYOLLAR
	BÖLÜNMÜŞ YOLLAR		



ULAŞTIRMA 2

DEMİRYOLLARI

- ✓ Niğde ili sınırları içerisinde 140 km'lik demir yolu hattı mevcuttur.
- ✓ İlimiz sınırları içerisinde geçen mevcut hatlar;
 - Adana-Konya konvansiyonel hat
 - Adana-Kayseri-Ankara konvansiyonel hat
- ✓ Günlük 15.000 ton yük sevk edilmektedir.

